



RAPLA VALLA ÜLDPLANEERING



Juuru alevik



LEGEND

Üldplaneeringuga kavandatav

Maakasutus

- EV Väikeelamu maa-ala
- EK Korterelamu maa-ala
- S Segahoonestuse maa-ala
- T Tootmise maa-ala
- OT Tehnohitise maa-ala
- K Kalmistu maa-ala
- HK Kaitsehaljastuse maa-ala
- HM Haljasala- ja parkmetsa maa-ala
- PV Puhke- ja virgestuse maa-ala
- AA Ühiskondliku hoone maa-ala
- AM Aianduse maa-ala
- L Liikluse maa-ala
- Põllu- ja metsa maa-ala

Muud leppemärgid

- Perspektiivne kergliiklustee
- Riigitee kaitsevööndi laiendamine
- Tihedasustusala
- Miljööväärtuslik hoonestusala
- Kaugküttepiirkond
- Rohelise võrgustiku tugiala
- Väärtuslik maastik
- Väärtuslik põllumajandusmaa
- Kalmisturahu tsoon
- Kompaktse hoonestusala võimalused

Taustainfo

- Tuletõrje veevõtkuht
- Reoveepuhasti
- Ohtlik ettevõtte ohualaga
- XX sajandi arhitektuuripärandi objekt
- Kultuurimälestis
- Elektriliin 110-330 kV
- Tugimaantee
- Kõrvalmaantee
- Tänav/muu tee
- Hoone/rajatis koos õuemaaga
- Seisuveekogu
- Vooluveekogu
- Katastrirüksuse piir
- Asustusüksuse piir

Maardlad

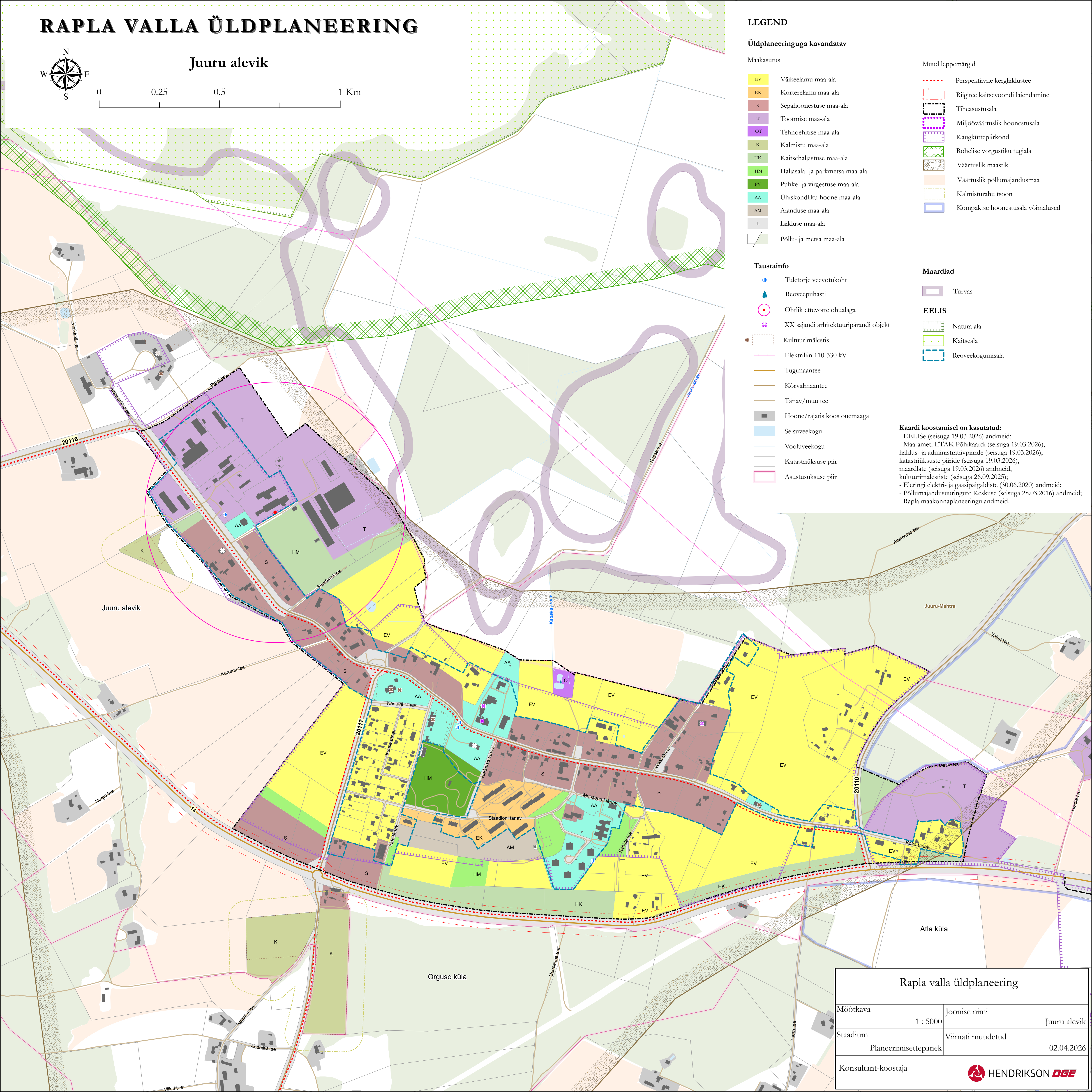
- Turvas

EELIS

- Natura ala
- Kaitseala
- Reoveekogumisala

Kaardi koostamisel on kasutatud:

- EELISE (seisuga 19.03.2026) andmeid;
- Maa-ameti ETAK Põhikaardi (seisuga 19.03.2026), haldus- ja administratiivpiiride (seisuga 19.03.2026), katastrirüksuste piiride (seisuga 19.03.2026), maardlate (seisuga 19.03.2026) andmeid, kultuurimälestiste (seisuga 26.09.2025);
- Eleringi elektri- ja gaasipaigaldiste (30.06.2020) andmeid;
- Põllumajandusuuringute Keskuse (seisuga 28.03.2016) andmeid;
- Rapla maakonnaplaneeringu andmeid.



Rapla valla üldplaneering

|           |                      |                  |              |
|-----------|----------------------|------------------|--------------|
| Mõõtkaava | 1 : 5000             | Joonise nimi     | Juuru alevik |
| Stadium   | Planeerimisettepanek | Viimati muudetud | 02.04.2026   |